

 <p>T.C. KAHRAMANMARAŞ VALİLİĞİ İL GIDA TARIM VE HAYVANCILIK MÜDÜRLÜĞÜ</p>	KAHRAMANMARAŞ İL GIDA TARIM VE HAYVANCILIK MÜDÜRLÜĞÜ SÜREÇ HİYERARŞİSİ TABLOSU	Dokuman Kodu	GTHB_46_ILM_IKS/KYS.TBL.002
		Revizyon No	000
		Revizyon Tarihi	000
		Yürürlük Tarihi	30.04.2018
		Sayfa Sayısı	1 / 4


TEMEL SÜREÇ	TARIMSAL ALTYAPI SÜRECİ	Süreç No:02
SÜREÇLER	2.1. Arazi Toplulaştırma ve TİGH Süreci 2.2. Mera Alanlarının Korunması ve Yönetilmesi Süreci	
Alt SÜREÇLER	2.1.1. Arazi Toplulaştırma ve TİGH Süreci 2.2.1. Mera Islahı Projesi 2.2.2. Mera Tespit Tahdit ve Tahsis Çalışmaları	
Faaliyet Basamakları	2.1.1. Arazi Toplulaştırma ve TİGH Süreci 2.1.1.1. Arazi Toplulaştırma ve TİGH Süreci; İl Müdürlüğü tarafından, 3083 Sayılı Sulama Alanlarında Arazi Düzenlenmesine Dair Tarım Reformu Kanunu kapsamında uygulama alanı ilan edilecek yerler için etüt çalışması yapılacak alanın tespiti yapılır. 2.1.1.2. İl Müdürlüğü tarafından, uygulama alanı ilan edilmesi için etüt yapılan bölgede proje çalışmaları için keşif, metraj ve taslak blok planını içeren etüt raporu hazırlanır. 2.1.1.3. Resmi Gazete de yayımlanarak uygulama alanı olarak ilan edilmesi için hazırlanan etüt raporu, İl Müdürlüğü tarafından Bakanlık ilgili birimlerine gönderilir. 2.1.1.4. Resmi Gazetede yer alan Bakanlar Kurulu Kararı ile Arazi Toplulaştırma İlanı yapılır. 2.1.1.5. İl Müdürlüğünce ilgili Tapu Müdürlüklerine re'sen 3083 Sayılı kanun kapsamında Uygulama Alanı Şerhinin konulması talebi bildirilir. 2.1.1.6. Bakanlık tarafından ihalesi yapılarak sözleşme imzalanan yükleniciye, toplulaştırma alanı yer teslimi işlemleri yapılır. 2.1.1.7. Yükleniciden iş programı istenir ve Bakanlık/İl Müdürlüğünce onaylanır. 2.1.1.8 Toprak derecelendirme haritalarının altlık verisi olarak uygulama alanında toprak etüdünün yasal mevzuat ve şartname çerçevesinde Bakanlık/İl Müdürlüğü toprak etüt biriminde görevli yapı denetim elemanları kontrolünde yüklenici tarafından yapılır. 2.1.1.9. İdare tarafından; tarla içi geliştirme hizmetleri, altyapı çalışmalarında kullanılmak üzere malzeme ocağı tespit ve ruhsat işlemleri tamamlanır. 2.1.1.10. Toprak derecelendirme haritaları, yapı denetim mühendisleri kontrolünde ilgili köylerde askıya çıkarılır. 2.1.1.11. Yüklenici tarafından proje köylerinde yer alan mera vasıflı araziler için mera tahsis amacı değişikliği işlemine yönelik haritalar hazırlanır ve İl Müdürlüğünün onayı ile tahsis amacı değişikliği başvuruları yapılır.	

 <p>T.C. KAHRAMANMARAŞ VALİLİĞİ İL GIDA TARIM VE HAYVANCILIK MÜDÜRLÜĞÜ</p>	KAHRAMANMARAŞ İL GIDA TARIM VE HAYVANCILIK MÜDÜRLÜĞÜ SÜREÇ HİYERARŞİSİ TABLOSU	Dokuman Kodu	GTHB_46_ILM_IKS/KYS.TBL.002
		Revizyon No	000
		Revizyon Tarihi	000
		Yürürlük Tarihi	30.04.2018
		Sayfa Sayısı	2 / 4

	<p>2.1.1.12. Yüklenici tarafından; blok, TİGH plan ve projelerinin hazırlanarak İl Müdürlüğüne teslim edilir. İl Müdürlüğünce hazırlanan proje ve planlar onaylanır.</p> <p>2.1.1.13. Hazırlanan blok planları, kontrolü yapılarak İl Müdürlüğü tarafından onaylanır ve onaylı suretleri bilgi amaçlı olarak Bakanlığa gönderilir.</p> <p>2.1.1.14. İlgili köylerde yeni planlar dâhilinde, yeni parselasyon tercihleri için kontrol mühendisinin kontrolünde mülakat yapılır.</p> <p>2.1.1.15. Çiftçilerden alınan mülakatlara göre parselasyon planları kontrol mühendisinin kontrolünde oluşturulur.</p> <p>2.1.1.16. Parselasyon planları, ilgili köylerde kontrol mühendisinin kontrolünde askıya çıkarılır.</p> <p>2.1.1.17. Bakanlık/İl Müdürlüğünce Parselasyon planlarına itiraz varsa bu itirazlar sosyal durum ve proje teknik altyapı durumu bakımından değerlendirilir. Düzeltilmiş planlar, yapı denetim mühendisi kontrolünde tekrar askıya çıkarılır.</p> <p>2.1.1.18. Parselasyon planlarının kontrolü ve askı işlemlerinin tamamlanmasından sonra yapı denetim mühendisi kontrolünde yapılan 3 askı sonrasında askı çalışmaları tamamlanır.</p> <p>2.1.1.19. Yüklenici tarafından; yapı denetim mühendisi onayı sonrasında, tarla içi geliştirme hizmetleri kapsamında tarla içi yol açılması ve sanat yapılarının yapım işleri kontrol mühendisinin kontrolünde tamamlanır.</p> <p>2.1.1.20. Tarla içi geliştirme hizmetleri kapsamında yapılan çalışmaların şartname ve teknik esaslara uygunluğu, yapı denetim mühendisleri tarafından kontrol edilir ve uygun ise teslim alınır.</p> <p>2.1.1.21. Yüklenici tarafından tescil harici alanlarda yapılan tescil ve mera tahsis amacı değişikliği işlemleri, İl Müdürlüğü tarafından üst yazı ile İl Kadastro Müdürlüğüne gönderilir.</p> <p>2.1.1.22. Yüklenici tarafından, proje köylerinde idari yoldan tescil işlemine esas olmak üzere roleve ve tescil işlemleri kontrol mühendisinin kontrolünde yapılır.</p> <p>2.1.1.23. Yeni parsellerin çiftçilere teslimi ile aplikasyon işlemleri kontrol mühendisinin kontrolünde tamamlanır.</p> <p>2.1.1.24. Yeni tapuların dağıtımı yapılır.</p>
--	--

 <p>T.C. KAHRAMANMARAŞ VALİLİĞİ İL GIDA TARIM VE HAYVANCILIK MÜDÜRLÜĞÜ</p>	KAHRAMANMARAŞ İL GIDA TARIM VE HAYVANCILIK MÜDÜRLÜĞÜ SÜREÇ HİYERARŞİSİ TABLOSU	Dokuman Kodu	GTHB_46_İLM_İKS/KYS.TBL.002
		Revizyon No	000
		Revizyon Tarihi	000
		Yürürlük Tarihi	30.04.2018
		Sayfa Sayısı	3 / 4

	<p>2.2.1 Mera Islahı Projesi</p> <p>2.2.1.1. Bakanlık talimatı ve muhtarlık talep dilekçesi üzerine, ıslah yapılacak merada vejetasyon etüt raporu, 4342 Sayılı Mera Kanunu, Mera Yönetmeliği, Mera Talimatı ve Mera Genelgelerine göre İl/ilçe Müdürlüklerince hazırlanır.</p> <p>2.2.1.2. Etüt raporu, Mera mevzuatı gereğince, üniversitelerde veya araştırma enstitülerinde görev yapan öğretim görevlisi tarafından değerlendirilir. Proje uygulanabilirliği yoksa başvuru reddedilerek ilgililere bildirimde bulunulur.</p> <p>2.2.1.3. Proje uygunsa, Amenajman projesi; 4342 Sayılı Mera Kanunu, Mera Yönetmeliği, Mera Talimatı ve Mera Genelgelerine göre hazırlanır.</p> <p>2.2.1.4. Proje Bakanlık onayına sunulur.</p> <p>2.2.1.5. Onaylanan proje kapsamında ıslah amaçlı girdiler temin edilir.</p> <p>2.2.1.6. Islah uygulamaları; 4342 Sayılı Mera Kanunu, Mera Yönetmeliği, Mera Talimatı ve Mera Genelgelerine göre yapılır.</p> <p>2.2.1.7 Proje Bakanlık tarafından onaylanmaz ise ilgili yerlere bildirimde bulunulur.</p> <p>(Referans Dokumana Bakınız)</p>
<p>Referans Dokumanlar</p>	<p>TARIMSAL ALTYAPI İLE İLGİLİ SÜREÇ HİYERARŞİ TABLOLARI</p> <ul style="list-style-type: none"> • Bitkisel Üretim ve Bitki Sağlığı Şube Müdürlüğü'nün Süreç Hiyerarşisi Tablosu GTHB.46.İLM.İKS.TBL.005 • Arazi Topplulaştırma ve Tarımsal Altyapı Şube Müdürlüğü'nün Süreç Hiyerarşisi Tablosu GTHB.46.İLM.İKS.TBL.005 • Çayır Mera ve Yem Bitkileri Şube Müdürlüğü'nün Süreç Hiyerarşisi Tablosu GTHB.46.İLM.İKS.TBL.005 • GTHB.46.İLM.İKS Kritik Kontrol Noktaları Tablosu <p>TARIMSAL ALTYAPI İLE İLGİLİ İŞ AKIŞ ŞEMALARI</p> <ol style="list-style-type: none"> 1) 5403 SAYILI KANUN KAPSAMINDA TARIM DIŞI KULLANIM İZİN TALEBİ GTHB.46.İLM.İKS/KYS.AKŞ.05/03 2) 5403 SAYILI KANUN KAPSAMINDA VASIF DEĞİŞİKLİĞİ GTHB.46.İLM.İKS/KYS.AKŞ.05/04 3) ARAZİ DAĞITIM İŞLEMİ GTHB.46.İLM.İKS/KYS.AKŞ.05/05 4) ARAZİ TOPLULAŞTIRMA İŞLEMİ GTHB.46.İLM.İKS/KYS.AKŞ.05/06 5) TARIMSAL ARAZİLERİN SINIF TESPİTİ TALEBİ GTHB.46.İLM.İKS/KYS.AKŞ.05/07

 <p>T.C. KAHRAMANMARAŞ VALİLİĞİ İL GIDA TARIM VE HAYVANCILIK MÜDÜRLÜĞÜ</p>	KAHRAMANMARAŞ İL GIDA TARIM VE HAYVANCILIK MÜDÜRLÜĞÜ SÜREÇ HİYERARŞİSİ TABLOSU	Dokuman Kodu	GTHB_46_İLM_İKS/KYS.TBL.002
		Revizyon No	000
		Revizyon Tarihi	000
		Yürürlük Tarihi	30.04.2018
		Sayfa Sayısı	4 / 4

	<p>6) MERA ISLAHI PROJESİ VE UYGULAMA GTHB.46.İLM.İKS/KYS.AKŞ.06/01</p> <p>7) MERA TESPİT, TAHDİT VE TAHSİS AMACI DEĞ UYGULAMASI GTHB.46.İLM.İKS/KYS.AKŞ.06/02</p> <p>8) MERA İŞGALLERİ İÇİN 3091 SAYILI KANUN UYGULAMALARI GTHB.46.İLM.İKS/KYS.AKŞ.06/03</p> <p>9) MERA KİRALAMA GTHB.46.İLM.İKS/KYS.AKŞ.06/04</p> <p>10) MERA ISLAH İL OTLATMA KOMİSYONU İAŞ. GTHB.46.İLM.İKS/KYS.AKŞ.06/05</p> <p>11) SEZONLUK MERA KİRALAMA GTHB.46.İLM.İKS/KYS.AKŞ.06/06</p> <p>12) MERA HESAP İŞLERİ ŞEFLİĞİ GTHB.46.İLM.İKS/KYS.AKŞ.06/07</p> <p>13) YILLIK İKMAL PLANLARININ HAZIRLANMASI GTHB.46.İLM.İKS/KYS.AKŞ.06/08</p> <p>14) MERA ÖZEL ÖDENEĞİ İAŞ GTHB.46.İLM.İKS/KYS.AKŞ.06/09</p>
--	--